













Svinská pažiť

LEGENDA

-  HRANICA K.Ú. OBCE
-  HRANICA ZASTAVANÉHO ÚZEMIA K 1.1.1990+NÁVRH NA ZMENU
-  HRANICA LOKALITY
-  ČÍSLO LOKALITY
-  HRANICA BPEJ
-  ČÍSLO BPEJ BONITNÁ SKUPINA
-  ORNÁ PÓDA
-  ZÁHRADY
-  TTP / VINICE
-  ZASTAVANÁ PLOCHA
-  OSTATNÉ PLOCHY
-  ZAZNAMENANÉ ZOSUVY

- 0C POLYFUNKČNÁ ZÁSTAVBA – DOSTAVBA CENTRA OBCE
- 1 VÝROBNÉ ÚZEMIE – PRIEMYSELNÝ PARK
- 2 ZMIEŠANÉ ÚZEMIE – INKUBÁTOR PRE PODNIKATEĽSKÉ AKTIVITY
- 1a+3 REZERVA PRE HBV
- 4+5 PLOCHY PRE IBV
- 6 REKREAČNÉ ÚZEMIE – AGROTURISTIKA
- 7+8 REKREAČNÉ ÚZEMIE – CHATOVÁ OBLASŤ
- 9 REKREAČNÉ ÚZEMIE – ZÁHRADKÁRSKA OSADA
- 10 REKULTIVÁCIA JESTVUJÚCEJ SKLÁDKY POPLČEKA

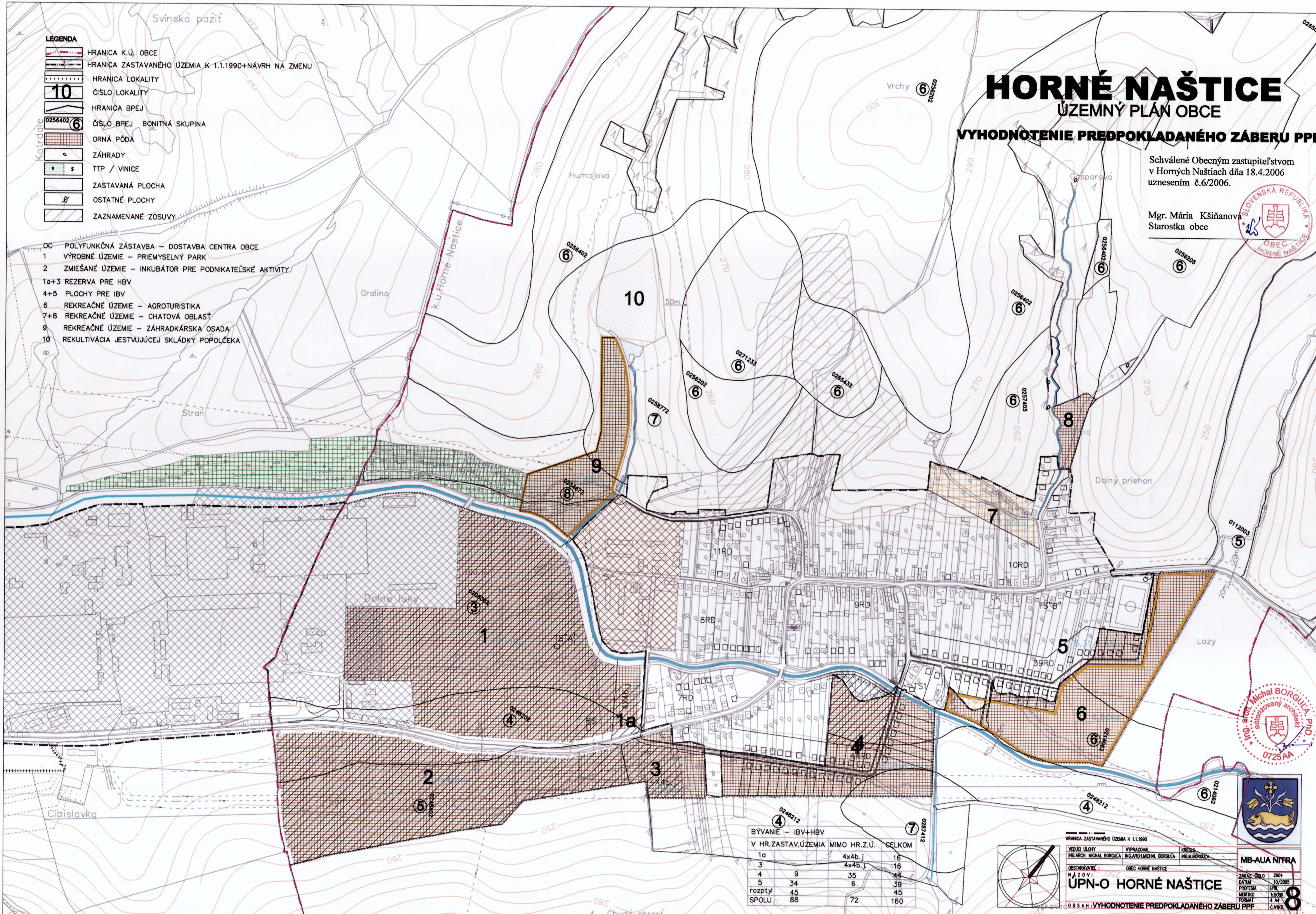
# HORNÉ NAŠTICE

## ÚZEMNÝ PLÁN OBCE

### VYHODNOTENIE PREDPOKLADANÉHO ZÁBERU PPF

Schválené Obecným zastupiteľstvom  
v Horných Naštiach dňa 18.4.2006  
uznesením č.6/2006.

Mgr. Mária Kšiňanová  
Starostka obce



BÝVANIE – IBV+HBV  
V HR.ZASTAV.ÚZEMIA MIMO HR.Z.Ú. CELKOM

1a	4x4b.j	16	
3	4x4b.j	16	
4		35	44
5		6	39
rozptyl		45	45
SPOLU		88	160



HRANICA ZASTAVANÉHO ÚZEMIA K 1.1.1990

VEDÚCI ÚLOHY ING.ARCH. MICHAL BORGUJA	VYPRACOVAL ING.ARCH. MICHAL BORGUJA	KRESIL ING.M.BORGUJA
--	--	-------------------------

OBSTARÁVATEĽ : OBEC HORNÉ NAŠTICE

NÁZOV : ÚPN-O HORNÉ NAŠTICE

OBŠAH : VYHODNOTENIE PREDPOKLADANÉHO ZÁBERU PPF



MB-AUA NITRA

ZAKAZ-Číslo	2004
DATEM	10/2005
PROFESIA	URN
MERITKO	1:5000
FORMÁT	4 A4
Č. VYKRI.	8